



ASSOCIATION SPORTIVE DE BERRE



Association de type Loi 1901 - Fondée en 1949
Agréée sous le N° 127S/82 par le Ministère de la Jeunesse et des Sports
Etablissement sportif APS N°1883
Siret : 782 709 372 00018 NAF : 9312Z
Club Sportif, Culturel et de Loisirs du Groupe LyondellBasell à Berre l'Etang

Section Randonnée pédestre

Siège Social : Stade de la Molle. 13130 BERRE L'ETANG

Téléphone : 04.42.85.47.18

Site Internet : <http://asb-berre.jimdo.com>

Président : Jacques VEROLA (jacques.verola@orange.fr)



Club FFRP n° 00885


Berre : le 28/04/2021

Immatriculation Tourisme IM075100382

Randonnée vers **CHARLEVAL**



Château des Taillades



Cuou de Peyrou

Dimanche 09 Mai 2021 - Départ : Aix en Provence 7h 00

Carte IGN n° 3143 ET

Organisatrice: Danielle PASERO - Tel : 06 45 53 22 07

GR 1 : Animateurs : Guy HUBERT, Francisco MUNOZ

Distance : 12 km - Dénivelé : 360m - IBP : 43

GR 2 : Animateurs : Robert BARBIERI, Ginès MASSOL

Distance : 17 km - Dénivelé : 650m - IBP : 74

GR 3 : Animateurs : Danielle PASERO, Denis THIRION

Distance : 19 km - Dénivelé : 790 m - IBP : 83

LE VILLAGE DE CHARLEVAL

Charleval : nom donné à cause de Charles de Lorraine, duc de Guise qui érigea Valbonnette-les-Charleval en arrière-fief de Valbonnette (1598) au profit de Arquier, bourgeois de Lambesc ; François de Cadenet acquit ensuite la seigneurie.

Charleval a été créé, en 1761, par la seule volonté de César de Cadenet, propriétaire foncier du territoire qui a souhaité le mettre en valeur son domaine. Ne pouvant pas y parvenir tout seul, il a décidé de le « donner » à des fermiers, par le biais de baux emphytéotiques, pour que ceux-ci exploitent la terre, qu'ils en tirent un revenu et payent des impôts à César de Cadenet. Cela était la théorie. Pour vous renseigner sur ce qui c'est réellement passé, vous pouvez consulter la Thèse de Pierre Theus, de 1950, extrêmement bien documentée ou le livre d'Astier. Ces deux ouvrages se complètent et montrent la construction très originale de ce village, poussé un peu comme un champignon, au bord du Canal de Craponne.

CUOU DE PEYROU

Ce nom curieux dont l'origine dans un dictionnaire militaire ancien, a probablement été donné récemment puisque on ne le trouve pas sur le cadastre napoléonien mais sur la carte IGN de 1950. De précieuses rambardes métalliques collent à la paroi de la colline pour permettre d'atteindre un trou ovale dans la paroi rocheuse. Sur le cadastre napoléonien la parcelle de terrain appartenait à *Alphonse de Jessé-Charleval* (1809-1900), adopté par son cousin *Pierre François César de Cadenet*, marquis de *Charleval* dont il hérite des noms, titres et biens ; ingénieur civil de profession , il aurait été bien placé pour percer cette 'mine'. L'office du tourisme l'appelle 'Trou Gaspard de Besse'. C'est *Frédéric Monnier* (sénateur des Bouches-du-Rhône), dont le père *Camille* a acquis totalement le domaine de *Bonneval* en 1855, qui a construit l'escalier qui mène au sommet du coteau ; cependant il n'évoque pas la grotte.

Cuou de peyrou : en provençal cul-de-chaudron. Terme de mine : fond arrondi de l'entonnoir d'une mine après qu'elle a joué [lorsqu'elle a fait explosion]

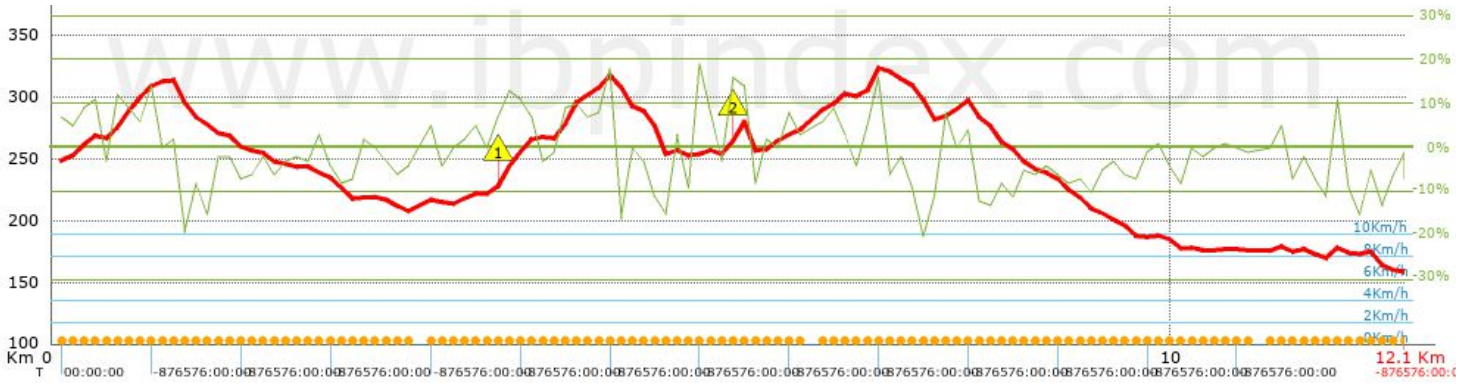
L'aqueduc de **VALBONNETTE.**

(Commune de [Lambesc](#)) : 11 arches de 6 mètres d'ouverture en plein cintre, supportées par des piles de 2,50 mètres d'épaisseur à leur partie supérieure, hauteur totale 19 mètres environ, commencé en 1841 et fini en novembre 1842.

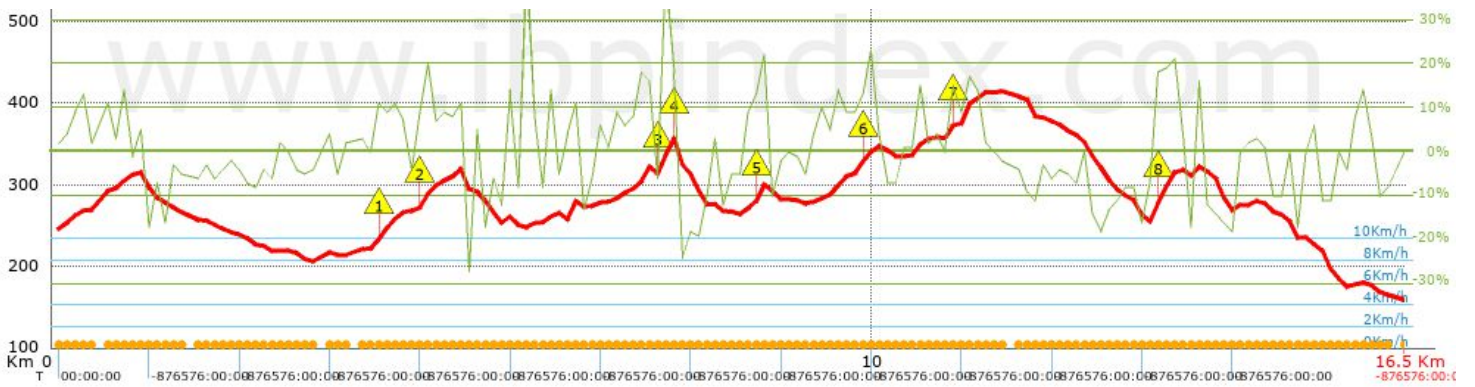
LA CHAPELLE SAINT ANNE DE GOIRON.

Le style est roman malgré sa restauration au 19^e siècle. Elle est située dans un site sauvage et était un lieu de pèlerinage pour la pluie. Elle est composée d'une unique nef en berceau brisé et d'abside en cul de four. Elle possède un campanile de forme triangulaire. On y trouve de jolis ex-votos du XVII^e siècle.

GR 1: 12 km _ 360 m Dénivelé



GR 2: 17 km _ 650 m Dénivelé



GR3: 19 km _ 790 m Dénivelé

